

ПАСПОРТ

дорожной безопасности

государственного бюджетного общеобразовательного учреждения Самарской области основной общеобразовательной школы с. Жигули муниципального района Ставропольский Самарской области структурного подразделения детского сада «Колосок»

Общие сведения

Государственное бюджетное общеобразовательное учреждение Самарской области средняя общеобразовательная школа с. Жигули муниципального района Ставропольский Самарской области структурное подразделение детский сад «Колосок»

Тип ОУ общеобразовательное учреждение

Юридический адрес: 445163, Самарская область, муниципальный район Ставропольский, сельское поселение Жигули, с. Жигули, ул. Центральная, д.24

Фактический адрес: 445163, Самарская область, муниципальный район Ставропольский, сельское поселение Жигули, с. Жигули, ул. Центральная, д.24

Руководитель ОУ:

руководитель: Захарова Лилия Васильевна , сот.: 89674879257, тел. раб.: 8(8486) 23-86-75

Ответственные работники органа образования: начальник отдела координации деятельности образовательных учреждений Администрации муниципального района Ставропольский Двирник С.Н.

Ответственные от Госавтоинспекции Ставропольского района _____

Ответственный работник за мероприятия по профилактике детского дорожно-транспортного травматизма: Чуева Юлия Владимировна.

Руководитель или ответственный работник дорожно-эксплуатационной организации, осуществляющей содержание УДС: глава сельского поселения Жигули – Чистяков А.Т.

Руководитель или ответственный работник дорожно-эксплуатационной организации, осуществляющей содержание ТСОДД: глава сельского поселения Жигули – Чистяков А.Т.

Количество учащихся – 80

Наличие уголка по БДД имеется на стене холла 2 этажа

Наличие класса по БДД нет

Наличие автогородка (площадки) по БДД нет

Наличие автобуса в ОУ нет

Время занятий в ОУ: 9.00 – 11.00; 15.30-16.00

Телефоны оперативных служб:

Скорая помощь – 03

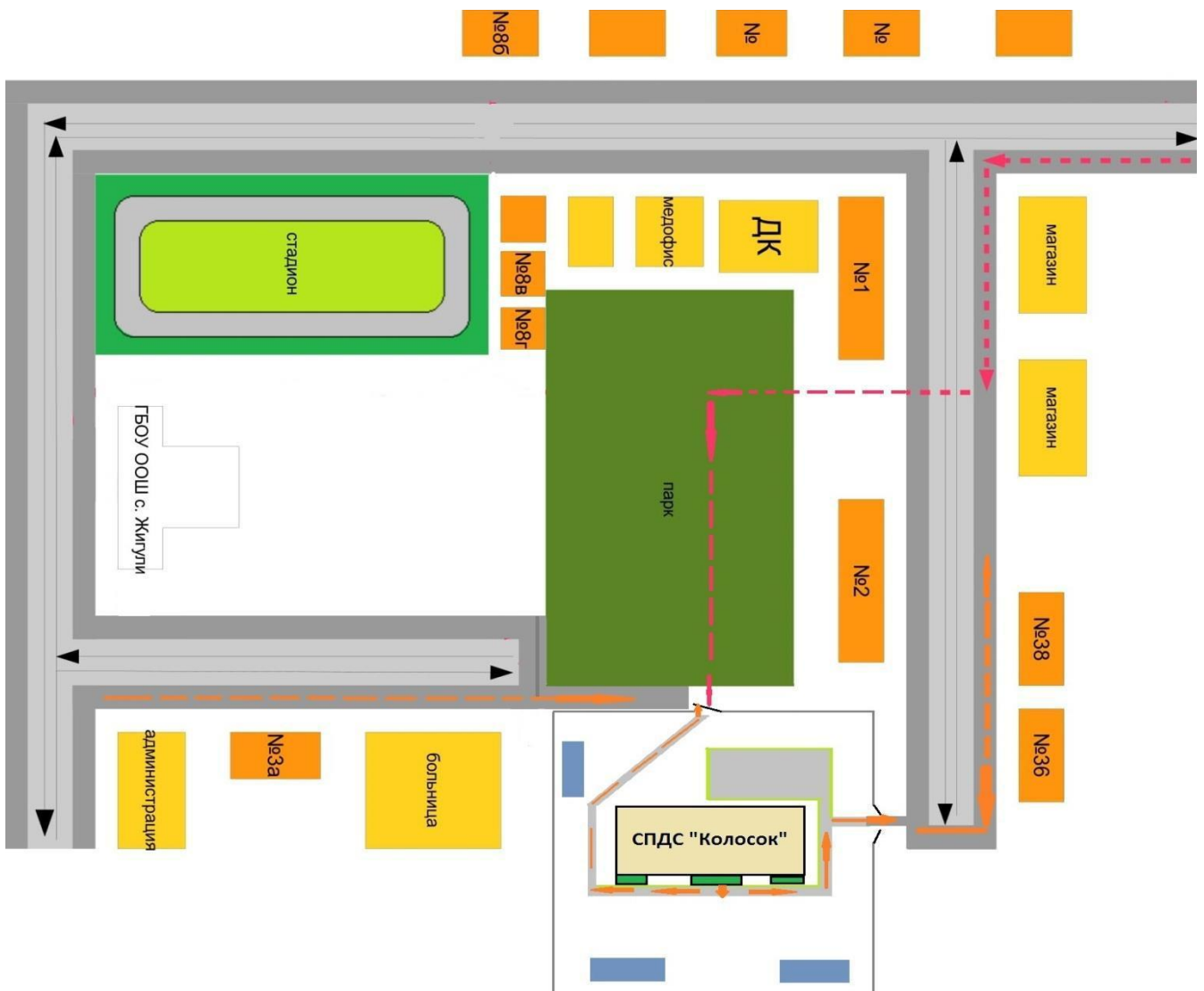
МЧС – 112

Полиция – 02 ;

дорожно-эксплуатационная организация – 8(8486) 238 644

I. План-схемы образовательной организации

1. Район расположения образовательной организации, пути движения транспортных средств и детей (обучающихся)



- жилая застройка



- проезжая часть



- обочина

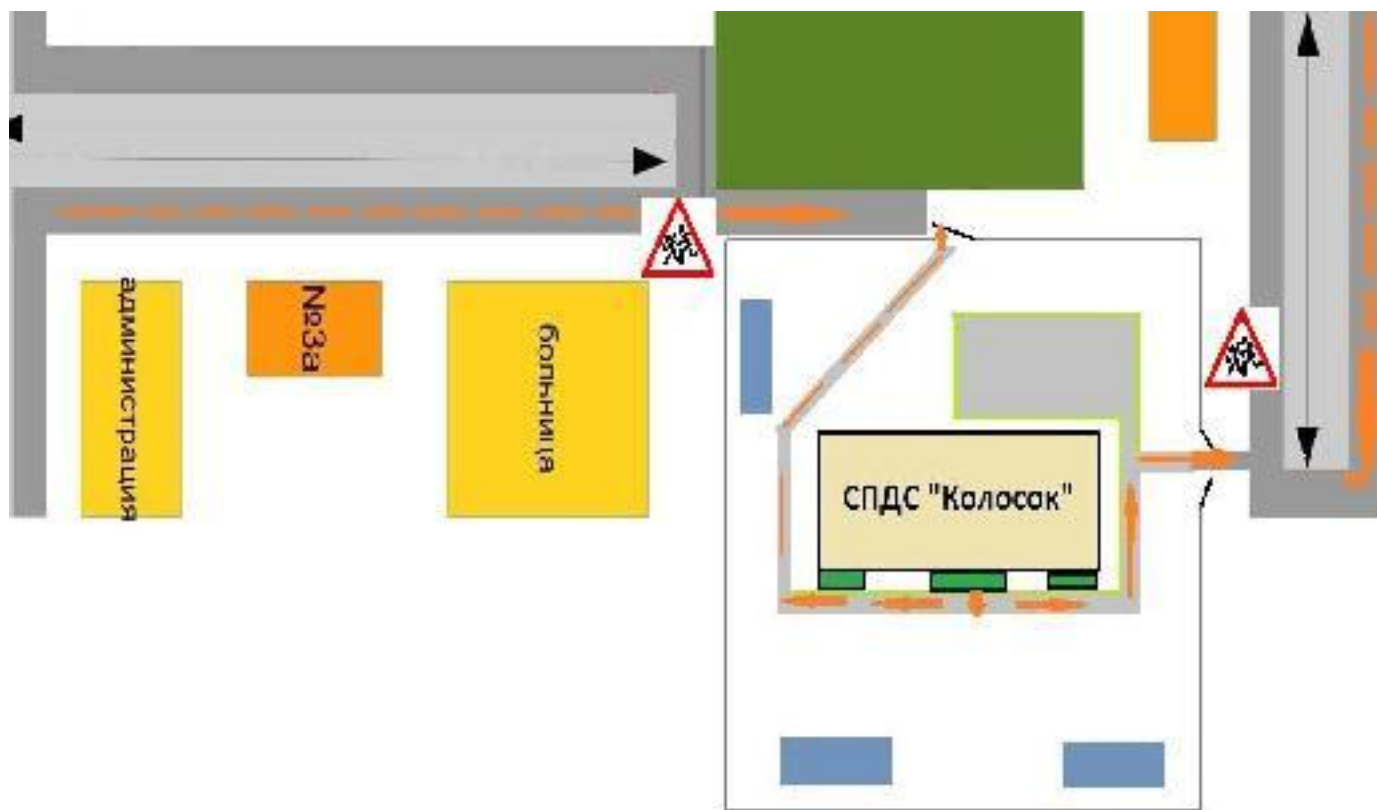


- движение транспортных средств



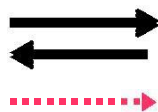
- движение воспитанников из (в) ОО

2. Схема организации дорожного движения в непосредственной близости от образовательной организации с размещением соответствующих технических средств организации дорожного движения, маршрутов движения детей



- проезжая часть

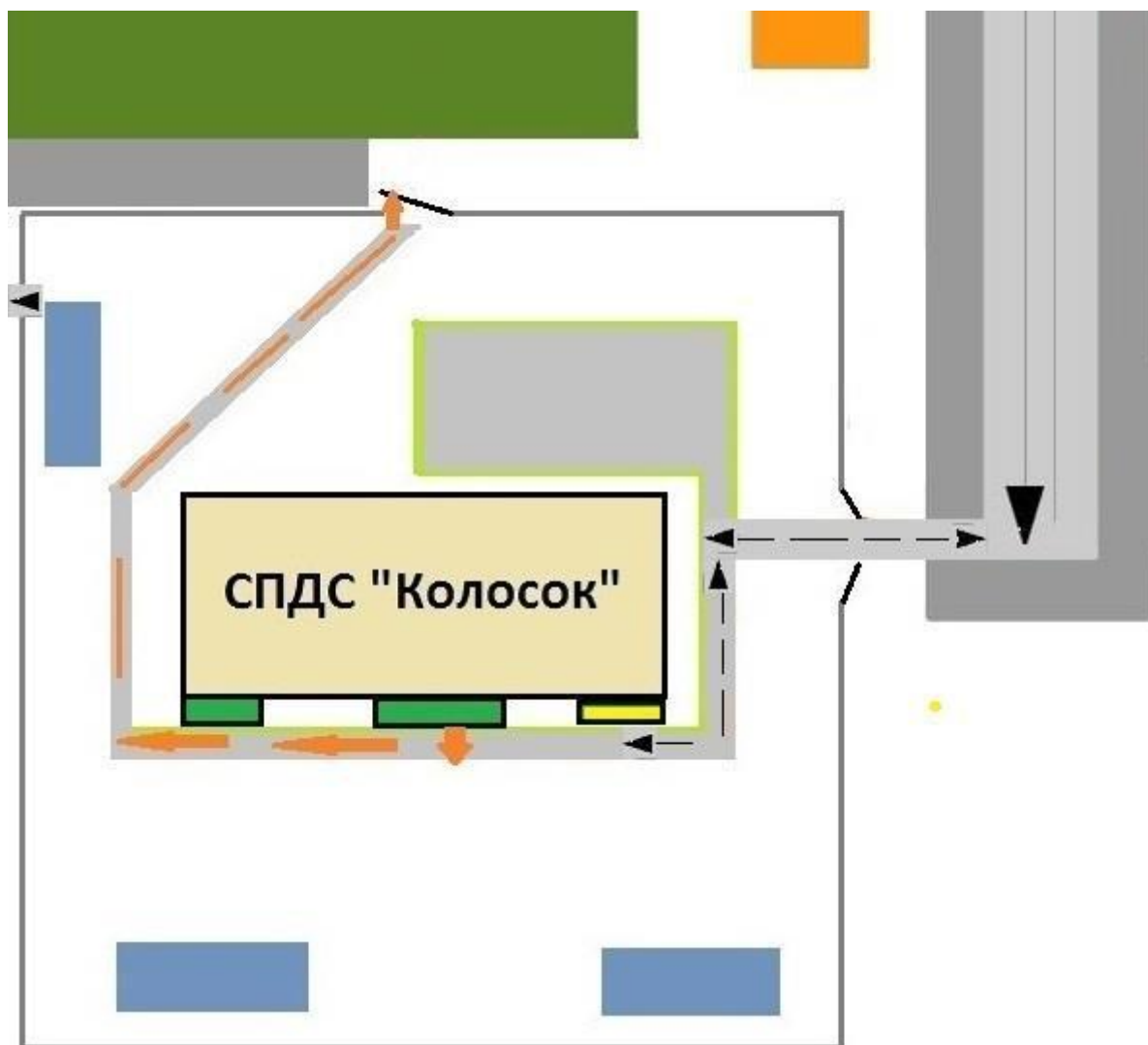
- обочина



- движение транспортных средств

- движение воспитанников из (в) ОУ

3. Пути движения транспортных средств к местам разгрузки/погрузки и рекомендуемые безопасные пути передвижения детей по территории образовательной организации



- въезд (выезд) транспортных средств



- движение воспитанников по территории доу



- место погрузки (разгрузки)